

д. Раменье















С

Общественная зона

Сущ. лесная дорога

Общественная зона
детская площадка
Дом заброшен

123.8 УСЛОВНЫЕ ОБОЗНАЧЕНИЯ

-  Планируемое размещение участков
-  Заболоченное место
-  Планируемые к строительству участки улично-дорожной сети
-  Планируемая расчистка ручьев канав, прудов.
-  Электрический столб с фонарём на бетонной опоре
-  Электрический столб без фонаря на деревянной опоре
-  Пруд
-  Кадастровая граница внутри нас. пункта
-  120.3 Отметка рельефа
-  1 Обозначение участка дороги
-  Водоотводные трубы существующие
-  Водоотводные трубы планируемые
-  Колодец
-  Трансформаторная подстанция

120.6

123.1

121.3

123.2

122

122.9

121.4

123.2

122.9

121.9

121.7

123.8

1917м

11

9

4

6

7

10

12

13

2

3

5

8

205м.п.

150м.п.

340м.п.

220м.п.

240м.п.

200м.п.

210м.п.

87м.п.

185м.п.

121.9