

















расчистить канаву
1580м.п

д.Стригино

УСЛОВНЫЕ ОБОЗНАЧЕНИЯ

-  Существующие проезды
-  Планируемое размещение участков
-  Трансформаторная подстанция
-  Электрический столб без фонаря на бетонной опоре
-  Электрический столб с фонарём на бетонной опоре
-  Электрический столб без фонаря на деревянной опоре
-  Электрический столб с фонарём на деревянной опоре
-  Заболоченное место
-  Планируемые к строительству участки улично-дорожной сети
-  Кадастровая граница нас. пункта
-  Граница нас. пункта по ГП
-  Сущ. водоотводные каналы
-  Планируемые водоотводные каналы
-  120.3 Отметка рельефа

Планируемая
организация

ОБОЗНАЧЕНИЯ
для проездов
для размещения участков

Электрический столб без фонаря, бетонный
Электрический столб с фонарём, бетонный
Электрический столб без фонаря, деревянный
Электрический столб с фонарём, деревянный
Заболоченное место

Планируемые к строительству участки улично-дорожной сети
Граница населенного пункта по ГП
Кадастровая граница населенного пункта
Трансформаторная подстанция
Планируемые водоотводные каналы
Отметка рельефа