

Водоохранная зона

СНТ  
ЧАЙКА

Юрино
















детская площадка  
хоккейная коробка

76:14:040212:13  
проверить границы

Общественная зона  
детская площадка

Общественная зона  
ТБО

### УСЛОВНЫЕ ОБОЗНАЧЕНИЯ

-  Планируемое размещение участков
-  Заболоченное место
-  Планируемые к строительству участки улично-дорожной сети
-  Планируемая расчистка ручьев канав, прудов.
-  Электрический столб без фонаря на бетонной опоре
-  Электрический столб с фонарём на деревянной опоре
-  Электрический столб с фонарём на бетонной опоре
-  Электрический столб без фонаря на деревянной опоре
-  Пруд
-  Кадастровая граница внутри нас. пункта
- 120.3 Отметка рельефа
-  Обозначение участка дороги
-  Водоотводные трубы существующие
-  Трансформаторная подстанция
-  Колодец
-  Водоотводные трубы планируемые



117.6

119.4

116.5

485м.п.

160м.п.

100м.п.

165м.п.

215м.п.

235м.п.

275м.п.

261м.п.

133м.п.

410м.п.

175м.п.

370м.п.

140м.п.