

119.6












Сущ. ручей

119

д. Кудрино



**УСЛОВНЫЕ ОБОЗНАЧЕНИЯ**

-  Колодец
-  Граница нас. пункта по ГП
-  Планируемые к строительству участки улично-дорожной сети
-  Планируемая расчистка ручьев канав, прудов.
-  Электрический столб без фонаря ЖБ
-  Электрический столб с фонарём
-  Пруд
-  Телефон
-  Электрический столб деревянный, демонтировать
-  Электрический столб без фонаря на деревянной опоре
-  Планируемые водоотводные трубы

В ручей

110.3

120

914 м.п.

1200 м.п.

Участок заброшен

121.9

д. Тверево



360 м.п.

4

3

2

1

6

300 м.п.

470 м.п.

135 м.п.