



д. Малое Сёмино

116.2




116.2

д. Тебениха
















С

С

участок  
заброшен

-  Планируемые водоотводные
-  Сущ. водоотводные каналы
- 120.3 Отметка рельефа
-  Трансформаторная подст

### УСЛОВНЫЕ ОБОЗНАЧЕНИЯ

-  Существующие проезды
-  Планируемое размещение участков
-  Колодец
-  Пруд
-  Электрический столб без фонаря, деревянный
-  Электрический столб без фонаря, бетонный
-  Электрический столб с фонарём, деревянный
-  Электрический столб с фонарём
-  Заболоченное место
-  Планируемые к строительству участки улично-дорожной сети
-  Граница нас. пункта по ГП
-  Кадастровая граница внутри нас. пункта
- 120.3 Отметка рельефа
-  Телефон на столбе
-  Планируемые водоотводные каналы
-  Сущ. водоотводные каналы

2

1

4

3

290м.п

170м.п

116