

103.3

116.5

Лаврентьево

СНТ  
КОБОСОВО

Беглецово

















113.9

103.8

р. Кипенка

112.5 р. Кипенка

УСЛОВНЫЕ ОБОЗНАЧЕНИЯ

-  Планируемое размещение участков
-  Заболоченное место
-  Планируемые к строительству участки улично-дорожной сети
-  Планируемая расчистка ручьев канав, прудов
-  Электрический столб без фонаря на бетонной опоре
-  Электрический столб с фонарём на деревянной опоре
-  Электрический столб с фонарём на бетонной опоре
-  Электрический столб без фонаря на деревянной опоре
-  Пруд
-  Кадастровая граница внутри нас. пункта
-  120.3 Отметка рельефа
-  1 Обозначение участка дороги
-  Водоотводные трубы существующие
-  Водоотводные трубы планируемые
-  Трансформаторная подстанция
-  Колодец

СНТ  
КОБОСОВО

Мартынцево

111.4

112.6

СНТ  
ЧАЙКА

Водоохранная зона

Юрино

СНТ  
ЧАЙКА

115.7

Магазин

детская площадка  
хоккейная коробка

76.14.040212-13  
проверить границы

СНТ  
ЧАЙКА

